

UCHWAŁA Nr XIV/156/15
RADY MIEJSKIEJ W WIELUNIU

z dnia 27 października 2015 roku

**w sprawie przystąpienia do sporządzenia miejscowego planu zagospodarowania
przestrzennego dla wybranych terenów w obszarze Gminy Wieluń obejmujących
obręb: Turów i Widoradz**

Na podstawie art. 18 ust. 2 pkt 5 ustawy z dnia 8 marca 1990 r. o samorządzie gminnym (tekst jednolity Dz. U. z 2015 r. poz. 1515) oraz art. 27 w związku z art. 14 ust. 1 i ust. 2 ustawy z dnia 27 marca 2003 r. o planowaniu i zagospodarowaniu przestrzennym (tekst jednolity Dz. U. z 2015 r. poz. 199, 443, 774, 1265, 1434) uchwala się, co następuje:

§ 1. Przystępuje się do sporządzenia miejscowego planu zagospodarowania przestrzennego dla wybranych terenów w obszarze Gminy Wieluń obejmujących obręb: Turów i Widoradz, których granice określają:


- 1) załączniki graficzne Nr 1 i Nr 2 do niniejszej uchwały, które są objęte miejscowym planem zagospodarowania przestrzennego dla części obszaru Gminy Wieluń, obejmującego obręb Turów zatwierdzonym uchwałą Nr XXXI/383/13 Rady Miejskiej w Wieluniu z dnia 17 czerwca 2013 r. (Dz. Urz. Woj. Łódzkiego z 2013 r. poz. 4016);
- 2) załącznik graficzny Nr 3 do niniejszej uchwały, który jest objęty miejscowym planem zagospodarowania przestrzennego dla obszaru występowania złóż ilów triasowych w rejonie Widoradza zatwierdzonym uchwałą Nr XV/113/03 Rady Miejskiej w Wieluniu z dnia 19 grudnia 2003 r. (Dz. Urz. Woj. Łódzkiego z 2004 r. Nr 27, poz. 307).

§ 2. Zakres ustaleń opracowania odpowiadać będzie problematyce wyszczególnionej w art. 15 wyżej wymienionej ustawy z dnia 27 marca 2003 r. o planowaniu i zagospodarowaniu przestrzennym.

§ 3. Wykonanie uchwały powierza się Burmistrzowi Wielunia.

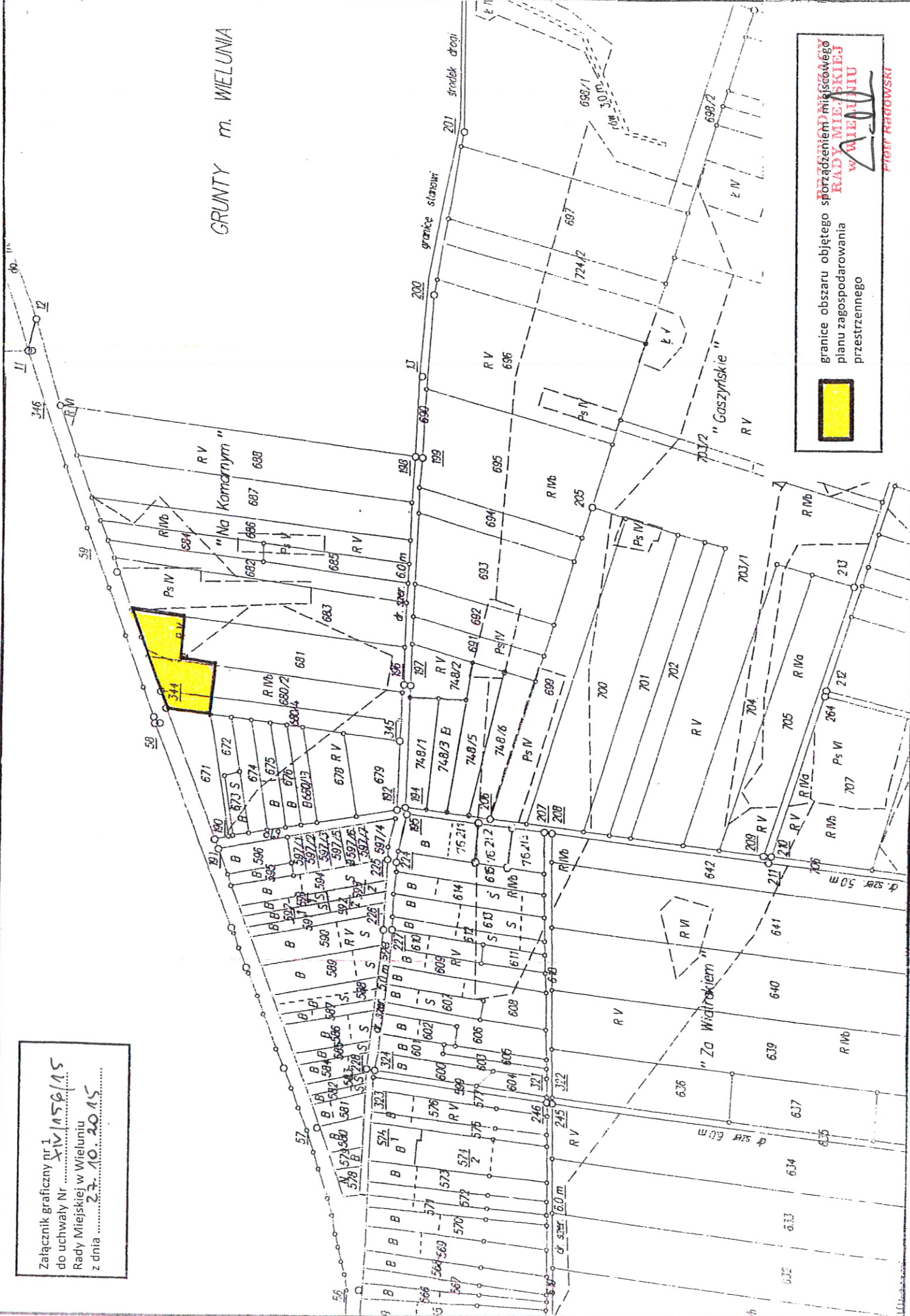
§ 4. Zobowiązuje się Burmistrza Wielunia do prawidłowego przeprowadzenia trybu opracowania miejscowych planów zagospodarowania przestrzennego, stosownie do przepisów art. 17 wyżej wymienionej ustawy z dnia 27 marca 2003 r. o planowaniu i zagospodarowaniu przestrzennym.

§ 5. Uchwała wchodzi w życie z dniem podjęcia i podlega opublikowaniu poprzez wywieszenie jej na tablicy ogłoszeń Urzędu Miejskiego w Wieluniu.

PRZEWODNICZĄCY
RADY MIEJSKIEJ
w WIELUNIU

Piotr Radowski

Załącznik graficzny nr 1
do uchwały Nr XIV/156/15
Rady Miejskiej w Wieluniu
z dnia 22.10.2015

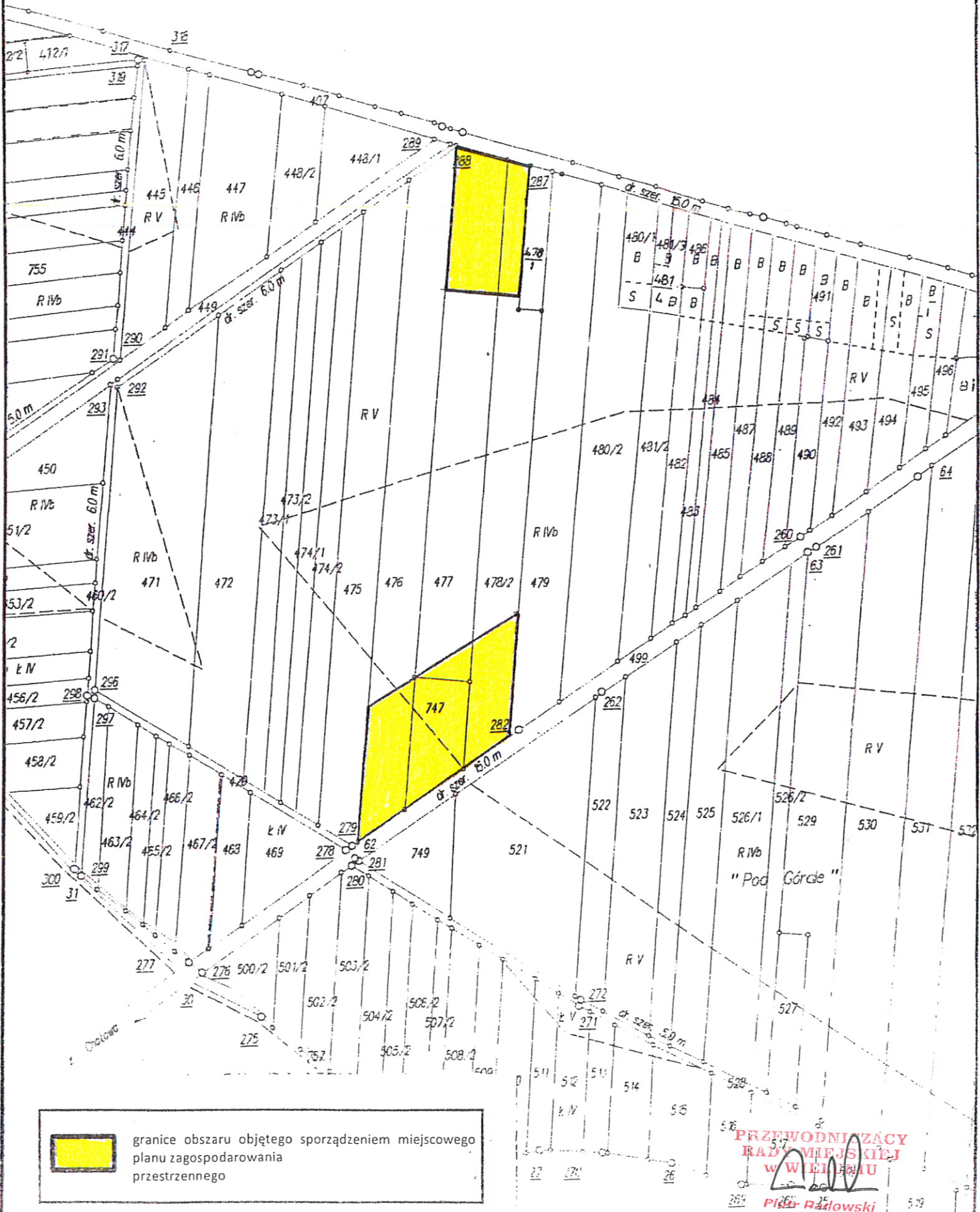
GRUNTY m. WIELUNIA



granicze obszaru objętego sporządzeniem miejscowego planu zagospodarowania przestrzennego

PIOTR KADŁOWSKI

Załącznik graficzny nr 2
do uchwały Nr XIV/156/15
Rady Miejskiej w Wieluniu
z dnia 27.10.2015



Załącznik graficzny nr 3
do uchwały Nr XIV/156/15
Rady Miejskiej w Wieluniu
z dnia 27. 10. 2015



granicę obszaru objętego sporządzeniem miejscowego
planu zagospodarowania
przestrzennego

sporządzeniem miejscowego
PRZEWODNIZACY
RADY MIEJSKIEJ
W WIELUNIU

Piotr Radowski